

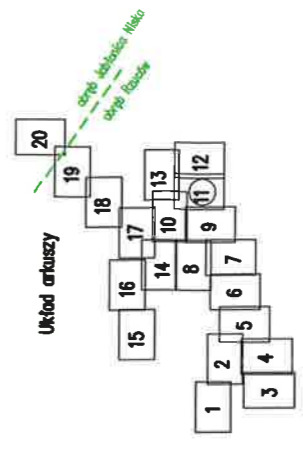
Miejsc. maczyska
Powiat przysiad
Gmina 14201_2 Borkowice
Oznaka: 0004 JARŁONICA NISKA
Oznaka: 0012 RZUCÓW
MAPA DO CELÓW PROJEKTOWYCH A11(20)

SKALA 1:500

- Granicz obiekty przytęto z widocznymi granicami.
- Dotyczy map:
- 7.152.18.04.4 Zaimie C-47-D-5.7-E-5.8.7
 - 7.152.18.05.1 Zaimie D-4-E-4.5
 - 7.152.18.05.3 Zaimie B-1.2-C-1.2-D-1
 - 7.152.18.06.4 Zaimie A-2.3-B-1.2-C-1.2-D-1
 - 7.152.18.08.1 Zaimie B-5.6-C-3.4.5.6.7-D-1.2.3
 - 7.152.18.08.2 Zaimie A-5.6-B-4-5-C-3.4-D-1.2.3
 - 7.152.18.08.3 Zaimie A-8-B-6-C-7-8-D-7.8-E-7.8
 - 7.152.18.08.4 Zaimie A-1.2.3.4.5.6.7.8-B-1.2.3
 - 7.152.18.10.1 Zaimie E-8
 - 7.152.18.10.3 Zaimie A-1-C-1
 - 7.152.18.13.2 Zaimie A-4.5.6.7-D-4.7.8-E-6.7.8
 - 7.152.18.13.4 Zaimie A-5.6.7.8
 - 7.152.18.14.1 Zaimie A-1.5.6.7.8-B-1.2.3.4.5.6
 - 7.152.18.14.2 Zaimie A-1.2.3.4
- 7.8-E-1.7.8
E-1.2.3
4.5.6.7-C-1.2.3.4-D-1.2.3.4-E-1.2.3.4
7.8-C-1.2.3.4.5.6-B-1.2.3.4.5-E-1.2

Na wylocie do istniejącego urządzenia podziemnego
nie złączonych wcześniej do instalacji.
Należy mapę zaktualizować w zakresie
dotyczącym kolorów cennych.
Do w/w nieruchomości nie badano KB
Układ współrzędnych 2000(21)
Podkład ortometria PL-ETRS2007- NH
Nr ewid. zapisu: 04-8.640.1212.2022
Wskaznik: 04-8.640.1212.2022
Wskaznik: 04-8.640.1212.2022

9



Mapa dokumentacyjna z lokalizacją badań geotechnicznych do projektu budowy sieci kanalizacji sanitarnej dla obszaru Rzuców, Gmina Borkowice

Skala 1:500

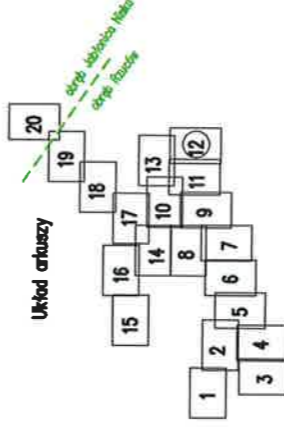
zał. B1.9

Mapa dokumentacyjna z lokalizacją badań geotechnicznych
do projektu budowy sieci kanalizacji sanitarnej
dla obszaru Rzuców, Gmina Borkowice

Skala 1:500

zał. B1.10

10



Wykonanie:
Projekt: 0004 JARŁONICA NSKA
Główny: 0012 RZUCÓW

MAPA DO CELÓW PROJEKTOWYCH Art. 12(20)
SKALA 1:500

Granice działek przyjęto z ewidencji gruntów.

Długości linii:
7.152.18.004.4 Zamek-C-4.7D-4.7E-5.6.7
7.152.18.005.1 Zamek-D-4E-4.5
7.152.18.006.3 Zamek-B-1.2C-1.2D-1
7.152.18.004 Zamek-A-2.3B-1.2C-1.2D-1
7.152.18.001 Zamek-B-3.6C-3.6A.7D-1.2.3
7.152.18.002 Zamek-A-3.6B-4.5C-3.6D-1.2.3
7.152.18.003 Zamek-A-4.6C-7.8D-7.8E-7.8
7.152.18.004 Zamek-A-1.2.3.4.5.6.7.8-1.2.3
7.152.18.001 Zamek-E-8
7.152.18.003 Zamek-A-1C-1
7.152.18.132 Zamek-A-4.5.6.7D-4.7.8E-4.7.8
7.152.18.134 Zamek-A-3.6.7.8
7.152.18.135 Zamek-A-1.2.3.4.5.6
7.152.18.142 Zamek-A-1.2.3.4

Na wyłączone do zabudowy tereny podlegające
niezależności wzniesienia do inwestycji.

Wielkość mapy zastosowano w zakresie
całościowym terenem cennym.

Dla w/w nieruchomości nie badano Kf

Układ współrzędnych 2003(2)

Podany odniesienie P4-EW2007-14

Nr ewid. zrychlenie: 04-11.06.01.12.12.2022

Wykonano: Kłobocznik 2023 r.

ojciec: mazowiecki
zawód: projektant
miejsc: 142301.2 Borkowice
brój: 0004 JABŁONICA NISKA
ark: 0012 RZUCÓW
APA DO CEŁÓW PROJEKTOWYCH Ark. 8(20)
SKALA 1:500

ulice działek przyjęto z ewidencji gruntów.
styczny map:
152.18.04.4 Zakres: C-6,7-D-6,7-E-5,6,7
152.18.05.1 Zakres: D-4-E-4,5
152.18.06.3 Zakres: B-1,2-C-1,2-D-1
152.18.08.4 Zakres: A-2,3-B-1,2-C-1-D-1
152.18.09.2 Zakres: A-5,6-C-3,4,5,6,7-D-1,2,3
152.18.09.3 Zakres: A-5,6-B-4-5-C-3,4-D-1,2,3
152.18.09.3 Zakres: A-8,9-B-6-C-7-8-D-7,8-E-7,8
152.18.09.4 Zakres: A-1,2,3,4,5,6,7,8-B-1,2,3
152.18.10.1 Zakres: E-8
152.18.10.3 Zakres: A-1-C-1
152.18.13.2 Zakres: A-4,5,6,7-D-6,7,8-E-6,7,8
152.18.13.4 Zakres: A-5,6,7,8
152.18.14.1 Zakres: A-1,5,6,7,8-B-1,2,3,4,5,6
152.18.14.2 Zakres: A-1,2,3,4
7,8-E-1,7,8
E-1,2,3
4,5,6,7-C-1,2,3,4-D-1,2,3,4-E-1,2,3,4
7,8-C-1,2,3,4,5,6-D-1,2,3,4,5-E-1,2

a wyłącza się leżenie urządzeń podziemnych
e zgłoszonych wcześniej do inwentaryzacji.
niejzłą mapę zakładową w zakresie
znacznym kolorem czerwonym.

a w/w nieruchomości nie badano KW

którą współrzędnych 2000(21)
odm odniesienia PL-EVRS2007- NH
r ewid. zgłoszenia GN-III.6640.1212.2022

Wykonat: Kłopot, czerwiec 2023 r.

Układ arkuszy

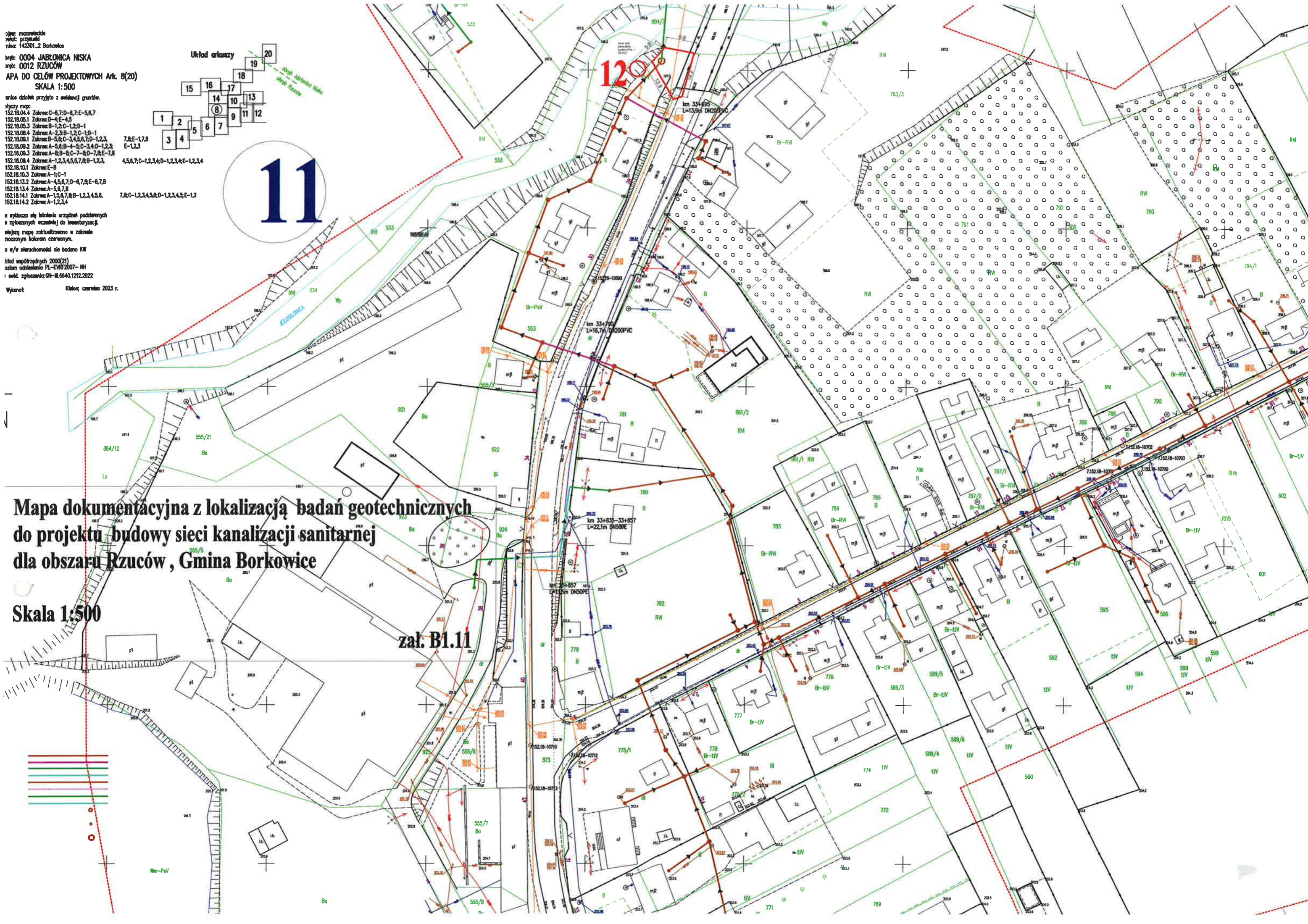


11

Mapa dokumentacyjna z lokalizacją badań geotechnicznych do projektu budowy sieci kanalizacji sanitarnej dla obszaru Rzuców, Gmina Borkowice

Skala 1:500

zał. B1.11



**Mapa dokumentacyjna z lokalizacją badań geotechnicznych
do projektu budowy sieci kanalizacji sanitarnej
dla obszaru Rzuców, Gmina Borkowice**

Skala 1:500

12

Wojew. mazowieckie
Powiat: przyski
Gmina: 142301_2 Borkowice
Obręb: 0004 JABŁONICA NISKA
Obręb: 0012 RZUCÓW
MAPA DO CELÓW PROJEKTOWYCH Ark. 10(20)
SKALA 1:500

Granice działek przyjęte z ewidencji gruntów.

Dotyczy map:

7.152.18.04.4 Zakręty C-6, D-6, E-5, 6, 7

7.152.18.05.1 Zakręty D-4, E-4, 5

7.152.18.05.3 Zakręty B-1, 2, C-1, 2, D-1

7.152.18.08.4 Zakręty A-2, 3, B-1, 2, C-1, D-1

7.152.18.09.1 Zakręty B-5, 6, C-1, 4, 5, 6, 7, D-1, 2, 3

7.152.18.09.2 Zakręty A-5, 6, B-4, 5, C-3, 4, D-1, 2, 3

7.152.18.09.3 Zakręty A-8, B-8, C-7, 8, D-7, 8, E-7, 8

7.152.18.09.4 Zakręty A-1, 2, 3, 4, 5, 6, 7, 8, B-1, 2, 3

7.152.18.10.1 Zakręty E-8

7.152.18.10.3 Zakręty A-1, C-1

7.152.18.13.2 Zakręty A-4, 5, 6, 7, D-6, 7, 8, E-6, 7, 8

7.152.18.13.4 Zakręty A-5, 6, 7, 8

7.152.18.14.1 Zakręty A-1, 5, 6, 7, 8, B-1, 2, 3, 4, 5, 6

7.152.18.14.2 Zakręty A-1, 2, 3, 4

7, 8, E-1, 7, 8
E-1, 2, 3

4, 5, 6, 7, C-1, 2, 3, 4, D-1, 2, 3, 4, E-1, 2, 3, 4

7, 8, C-1, 2, 3, 4, 5, 6, D-1, 2, 3, 4, 5, E-1, 2

Nie wykazuje się istnienia urządzeń podziemnych
nie zgłoszonych wcześniej do Inwentaryzacji.

Niniejszą mapę zaktualizowano w zakresie
oznaczonym kolorem czerwonym.

Dla w/w nieruchomości nie badano KW

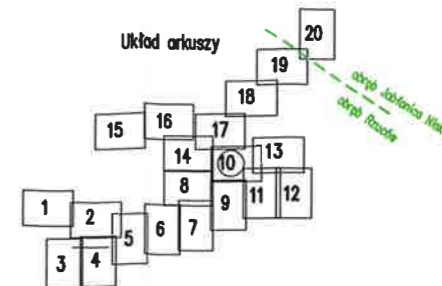
Układ współrzędnych 2000(21)

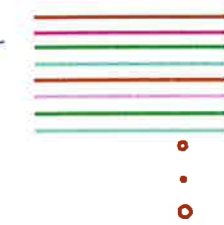
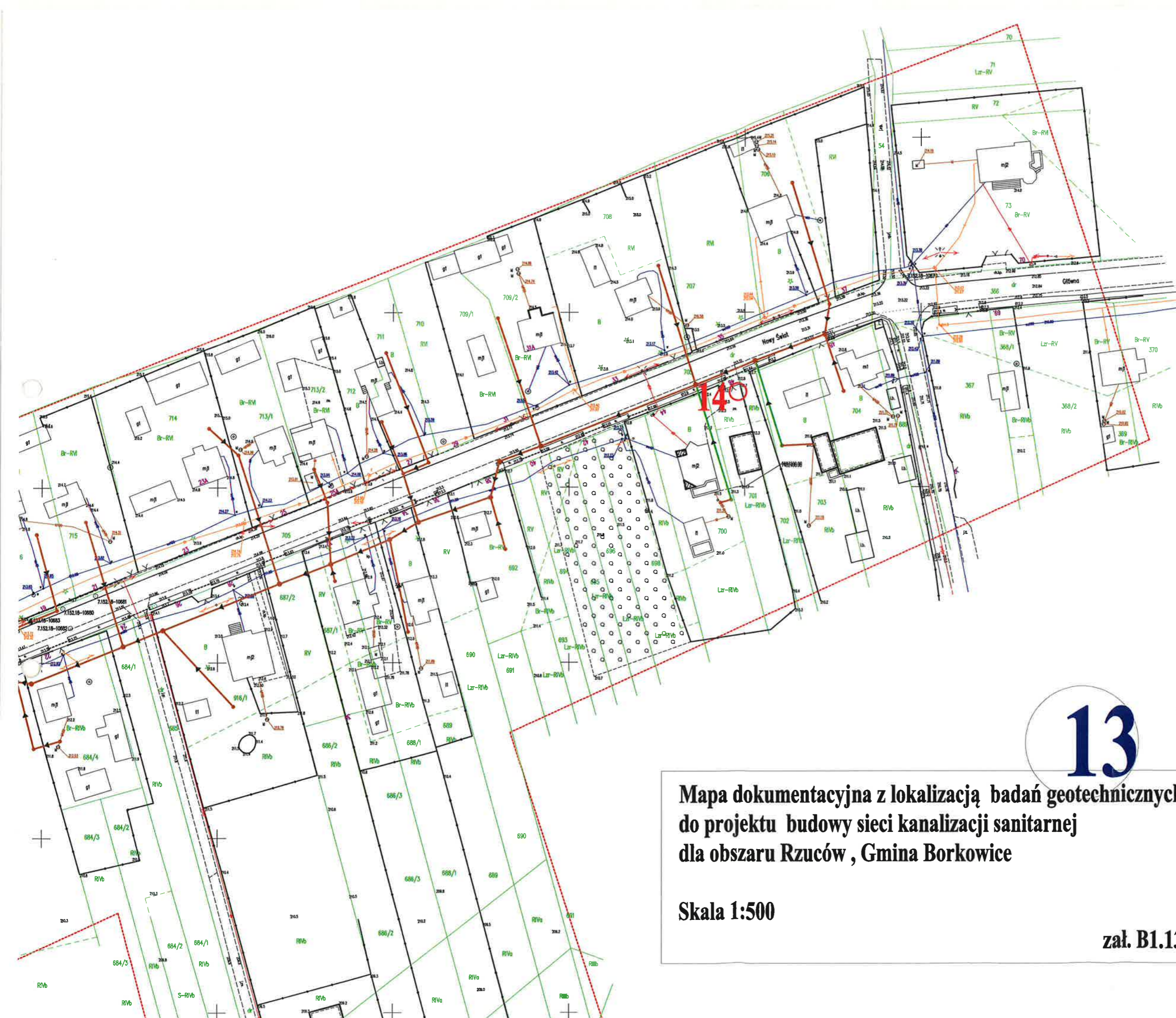
Państw. odniesienia PL-EWRF2007- NH

Nr ewid. zgłoszenia GN-IL.6640.1212.2022

Wykonat: Kłosec, czerwiec 2023 r.

Układ arkuszy





Wojew. mazowiecki
Powiat: przyska
Gmina: 142301_2 Borkowice

Obrys: 0004 JABŁONICA NISKA
Obrys: 0012 RZUCÓW

MAPA DO CEŁÓW PROJEKTOWYCH Art. 13(20)
SKALA 1:500

Granice działek przyjęto z ewidencji gruntów.

Dotyczy map:
7.152.18.04.4 Zakres: C-6,7;D-6,7;E-5,6,7
7.152.18.05.1 Zakres: D-4;E-4,5
7.152.18.05.3 Zakres: B-1,2;C-1,2;D-1
7.152.18.08.4 Zakres: A-2,3;B-1,2;C-1,2;D-1
7.152.18.08.1 Zakres: B-5,6;C-3,4,5,6,7;D-1,2,3, 7,8;E-1,7,8
7.152.18.08.2 Zakres: A-5,6;B-4-5;C-3,4;D-1,2,3, E-1,2,3
7.152.18.09.3 Zakres: A-8,9;B-7-8;C-7-8;D-7,8;E-7,8
7.152.18.09.4 Zakres: A-1,2,3,4,5,6,7,8;B-1,2,3, 4,5,6,7;C-1,2,3,4;D-1,2,3,4;E-1,2,3,4
7.152.18.10.1 Zakres: E-8
7.152.18.10.3 Zakres: A-1;C-1
7.152.18.13.2 Zakres: A-4,5,6,7;D-6,7;E-6,7,8
7.152.18.13.4 Zakres: A-5,6,7,8
7.152.18.14.1 Zakres: A-1,5,6,7,8;B-1,2,3,4,5,6, 7,8;C-1,2,3,4,5,6;D-1,2,3,4,5;E-1,2
7.152.18.14.2 Zakres: A-1,2,3,4

Nie wykonano się lotnictwa urządzeń podziemnych
nie zgłoszonych wcześniej do inwentaryzacji.

Niniejszą mapę zaadaptowano w zakresie
oznaczonego kolorem czarnym.

Dla w/w nieruchomości nie badano KW

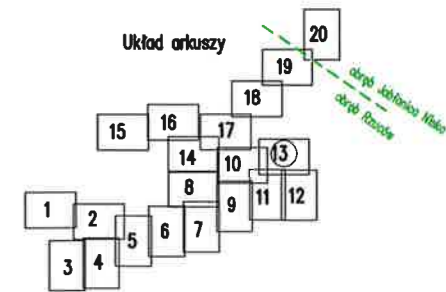
Układ współrzędnych 2000(21)
Pozam odniesienia PL-EWRS2007- NH
Nr ewid. zgłoszenia: GN-ML640.1212.2022

Wykonot: Kłec, czerwiec 2023 r.

Mapa dokumentacyjna z lokalizacją badań geotechnicznych do projektu budowy sieci kanalizacji sanitarnej dla obszaru Rzuców, Gmina Borkowice

Skala 1:500

zał. B1.13



Wojew. mazowiecki
Powiat przemyśki
Gmina 142301_2 Borkowice

Obręb: 0004 JABŁONICA NISKA
Obręb: 0012 RZUCÓW

MAPA DO CELÓW PROJEKTOWYCH Ark. 14(20)

SKALA 1:500

Granice działek przyjęto z ewidencji gruntów.

Dotyczy map:

7.152.18.04.4 Zakres: C-6,7;D-6,7;E-5,6,7

7.152.18.05.1 Zakres: D-4;E-4,5

7.152.18.05.3 Zakres: B-1,2;C-1,2;D-1

7.152.18.06.4 Zakres: A-2,3;B-1,2;C-1;D-1

7.152.18.09.1 Zakres: B-5,6;C-3,4,5,6,7;D-1,2,3

7.152.18.09.2 Zakres: A-5,6;B-4-5;C-3,4;D-1,2,3

7.152.18.09.3 Zakres: A-8;B-8;C-7-8;D-7,8;E-7,8

7.152.18.09.4 Zakres: A-1,2,3,4,5,6,7,8;B-1,2,3

7.152.18.10.1 Zakres: E-8

7.152.18.10.3 Zakres: A-1;C-1

7.152.18.13.2 Zakres: A-4,5,6,7;D-6,7,8;E-6,7,8

7.152.18.13.4 Zakres: A-5,6,7,8

7.152.18.14.1 Zakres: A-1,5,6,7,8;B-1,2,3,4,5,6

7.152.18.14.2 Zakres: A-1,2,3,4

7,8;E-1,7,8
E-1,2,3
4,5,6,7;C-1,2,3,4;D-1,2,3,4;E-1,2,3,4
7,8;C-1,2,3,4,5,6;D-1,2,3,4,5;E-1,2

Nie wykonano niniejszego urządzenia podziemnych
nie zgłoszonych wcześniej do inwentaryzacji.
Niniejszą mapę zakwalifikowano w zakresie
oznaczonym kolorem czerwonym.

Dla w/w nieruchomości nie badano KW

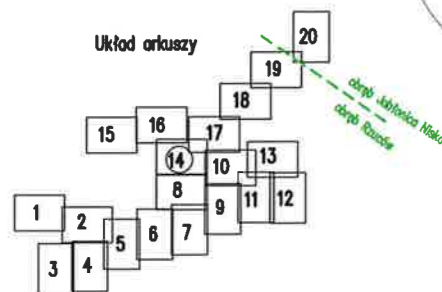
Układ współrzędnych 2000(21)

Podstawa odniesienia PL-EVRS2007- NH

Nr ewid. zgłoszenia GN-III.0640.1212.2022

Wykonat: Kłosek, czerwiec 2023 r.

Układ arkuszy



14

Mapa dokumentacyjna z lokalizacją badań geotechnicznych
do projektu budowy sieci kanalizacji sanitarnej
dla obszaru Rzuców, Gmina Borkowice

Skala 1:500

zał. B1.14